


Motos contemporaines **14 juin 09**

Promenade de 110 km le matin

et 128 km l'après midi

communes traversées	n°	Km	Total	Situation	Direction
Herve	I		0		
Battice	2	<b>2,4</b>	2,4		
	3	<b>0,6</b>	3		
	4	<b>0,1</b>	3,1		
Thimister	5	<b>2,2</b>	5,3		
	6	<b>0,8</b>	6,1		Clermont
	7	<b>1,4</b>	7,5		Crawhez
	8	<b>1,6</b>	9,1		
La Clouse	9	<b>2,2</b>	11,3		Birven
	I0	<b>0,4</b>	11,7		
	II	<b>0,4</b>	12,1		
	I2	<b>2,9</b>	15		
	I3	<b>0,3</b>	15,3		R. Mabrouck
Remersdaal	I4	<b>3,1</b>	18,4		




## Motos contemporaines 14 juin 09

Promenade de 110 km le matin

et 128 km l'après midi


communes traversées	n°	Km	Total	Situation	Direction
Teuven	I5	<b>1,9</b>	20,3		
	I6	<b>0,4</b>	20,7		"3 épingles"
Sippenaeken	I7	<b>3,5</b>	24,2		"route étroite"
	I8	<b>2,1</b>	26,3		Epen 1
Epen	I9	<b>0,8</b>	27,1		Vijlen
	20	<b>1,9</b>	29		Vijlen 4
Vijlen	21	<b>2,1</b>	31,1		
	22	<b>1,8</b>	32,9		
	23	<b>0,2</b>	33,1		Mechelen 3
Mechelen	24	<b>2,8</b>	35,9		Maastricht 20
	25	<b>2,1</b>	38		Wittem
Eys	26	<b>0,3</b>	38,3		Eys 2
	27	<b>2,2</b>	40,5		Ubachsberg 4
Trintelen	28	<b>2,1</b>	42,6		

Motos contemporaines **14 juin 09**

Promenade de 110 km le matin

et 128 km l'après midi

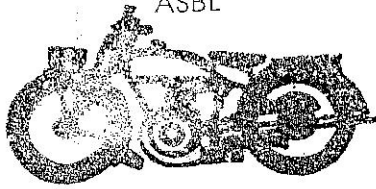
communes traversées	n°	Km	Total	Situation	Direction
	29	<b>1</b>	43,6		Mergelland Route
	30	<b>1,9</b>	45,5		
Ransdaal	31	<b>2,5</b>	48		
Barrier	32	<b>1,7</b>	49,7		
Klimmen	33	<b>2,4</b>	52,1		Valkenburg 3
Valkenburg	34	<b>2,5</b>	54,6		Heerlen 11
	35	<b>0,7</b>	55,3		Landhotel <b>Rido</b> Emmaberg 30 6301 Valkenburg 043 601 3154
	36		0		
Aalbeek	37	<b>2,9</b>	2,9		Schimmert 3
	38	<b>2,4</b>	5,3		Beek 5
Schimmert	39	<b>0,9</b>	6,2		R. Trichterweeg
Ulestraten	40	<b>2,4</b>	8,6		ST Catharinastraat
Ulestraten	41	<b>1</b>	9,6		Maastricht 9

Motos contemporaines **14 juin 09**

Promenade de 110 km le matin

et 128 km l'après midi


communes traversées	n°	Km	Total	Situation	Direction
Beek	42	<b>1,6</b>	11,2		Maastricht / Aachen
	43	<b>3,3</b>	14,5		afrit n°50 suivre <b>A2</b> .Eindhoven / Amsterdam
	44	<b>7</b>	21,5		afrit n° 48 Urmond Stein Sittard
Chemelot	45	<b>0,5</b>	22		Sittard 6
	46	<b>0,3</b>	22,3		
Berg Aan de Maas	47	<b>1,2</b>	23,5		Bergerweg
	48	<b>1,4</b>	24,9		Stokkem 3
	49	<b>0,5</b>	25,4		Stokkem 3
	50	<b>0,4</b>	25,8		
Meuse	51	<b>0,1</b>	25,9	<b>BAC</b>	passage: <b>0,8 €</b>
Stokkem	52	<b>3,7</b>	29,6		N 78
Dilsen	53	<b>0,8</b>	30,4		Dilsen
	54	<b>1,2</b>	31,6		N 771 / centrum

Motos contemporaines **14 juin 09**

Promenade de 110 km le matin

et 128 km l'après midi


communes traversées	n°	Km	Total	Situation	Direction
Opoeteren	55	<b>6,7</b>	38,3		Masseik 12
	56	<b>0,4</b>	38,7		N 771 / 6 Meuwen Guitrode
Nearglaabeek	57	<b>3,8</b>	42,5		Opitter 4
Opitter	58	<b>4,1</b>	46,6		N 721 / 4 Bree
Bree	59	<b>3,6</b>	50,2		N 73 / Andere Richtingen
	60	<b>1,3</b>	51,5		N 73 / Peer
	61	<b>0,5</b>	52		<b>pompe Heynicks Express</b>
	62	<b>0,3</b>	52,3		Spreuwens Domineick
	63	<b>0,3</b>	52,6		
	64	<b>0,5</b>	53,1		De Watermolen
	65	<b>1,9</b>	55		
Reppel	66	<b>0,3</b>	55,3		restaurant 't Kerkpleintje Reppelerweg 181 3950 Reppel 089/ 46 40 62
Reppel	67		0		

Motos contemporaines **14 juin 09**

Promenade de 110 km le matin

et 128 km l'après midi

communes traversées	n°	Km	Total	Situation	Direction
Bocholt	68	<b>2,4</b>	2,4		
	69	<b>0,2</b>	2,6		
	70	<b>0,3</b>	2,9		
	71	<b>1,4</b>	4,3		Kapelstraat
canal Bocholt Herentals	72	<b>0,4</b>	4,7		
	73	<b>0,2</b>	4,9		
	74	<b>0,3</b>	5,2		suivre le canal Zuid-Willemsvaart
	75	<b>2,2</b>	7,4		
Kleine Brogel	76	<b>8,3</b>	15,7		N 743 / Leoldburg 16
		<b>3,6</b>	19,3		Travaux détournement
		<b>1,1</b>	20,4		wegomleiding
Eksel	77	<b>0,8</b>	21,2		Kerkhoven
	78	<b>0,9</b>	22,1		
	79	<b>1,3</b>	23,4		Kerkhoven 8




Motos contemporaines **14 juin 09**

Promenade de 110 km le matin

et 128 km l'après midi

communes traversées	n°	Km	Total	Situation	Direction	
Kerkoven	80	<b>5,2</b>	28,6		"route étroite"	
	81	<b>1,1</b>	29,7			
	82	<b>0,8</b>	30,5			
	83	<b>1,5</b>	32		Baelen 6	
	84	<b>1,4</b>	33,4		Sint -Josefhove "route étroite"	
	85	<b>2,6</b>	36		"route étroite"	
	86	<b>0,6</b>	36,6		rue Bruine Kolk	
	87	<b>2,8</b>	39,4			
	88	<b>0,7</b>	40,1			
	89	<b>0,1</b>	40,2			
			<b>0,8</b>	41		déviation travaux
			<b>1,1</b>	42,1		déviation travaux
			<b>0,8</b>	42,9		déviation travaux
Oostham	90	<b>2,5</b>	45,4		centrum	




Motos contemporaines **14 juin 09**

Promenade de 110 km le matin

et 128 km l'après midi

communes traversées	n°	Km	Total	Situation	Direction
Beringen	91	<b>2,8</b>	48,2		Beringen
	92	<b>2,1</b>	50,3		
	93	<b>2</b>	52,3		N72 / Zonhoven 15
	94	<b>0,6</b>	52,9		E 313
Beringen	95	<b>0,2</b>	53,1		Lummen 7
Lummen	96	<b>6,8</b>	59,9		<b>Taverne Berkenhof</b> Dr Vanderhoeydonckstraat 52 3560 Lummen 013/323 711
Kermt	97		0		
	98	<b>4,3</b>	4,3		Hasselt
	99	<b>1,5</b>	5,8		N2 / Hasselt
	I00	<b>0,3</b>	6,1		
Stevoort	I01	<b>3,2</b>	9,3		Stevoort 1
	I02	<b>1</b>	10,3		Alken
	I03	<b>0,2</b>	10,5		N 754 / Alken




Motos contemporaines **14 juin 09**

Promenade de 110 km le matin

et 128 km l'après midi

communes traversées	n°	Km	Total	Situation	Direction
	I04	<b>0,4</b>	10,9		Broelstraat
	I05	<b>4</b>	14,9		
	I06	<b>0,4</b>	15,3		
	I07	<b>0,6</b>	15,9		
	I08	<b>0,2</b>	16,1		
	I09	<b>0,7</b>	16,8		Aftingenstraat "route étroite"
	II0	<b>0,2</b>	17,0		Klinkstraat / Mombeekvallei
	III	<b>1,7</b>	18,7		
Wimmertingen	II2	<b>1,4</b>	20,1		N20 / Kortessem 4
Kortessem	II3	<b>3,8</b>	23,9		N 20 / Tongeren 10
Tongeren	II4	<b>10</b>	33,9		E 313
	II5	<b>0,8</b>	34,7		N 79 / E 313
	II6	<b>0,3</b>	35		
	II7	<b>2,9</b>	37,9		N 618 / Voeren 24

Motos contemporaines **14 juin 09**

Promenade de 110 km le matin

et 128 km l'après midi

communes traversées	n°	Km	Total	Situation	Direction
Boirs	I18	<b>6,2</b>	44,1		n° 33
	I19	<b>20</b>	64,5		n° 37
Herve	I20	<b>2,9</b>	67,4		
	I21	<b>0,3</b>	68,2		